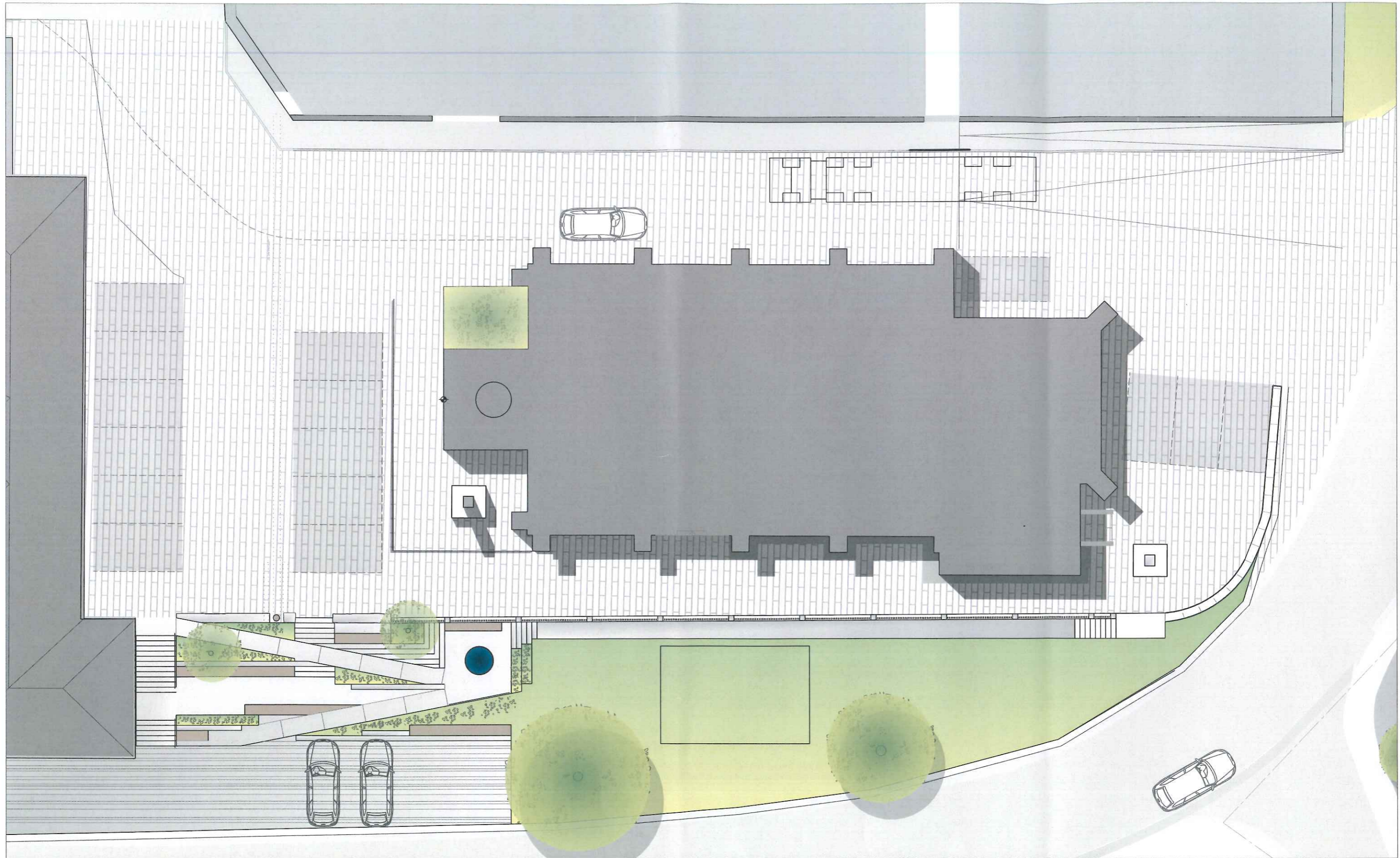




Sanierung Oberer Dorfplatz Neuschönau
Grundriss mit Treppe
M 1:400
11.12.2023

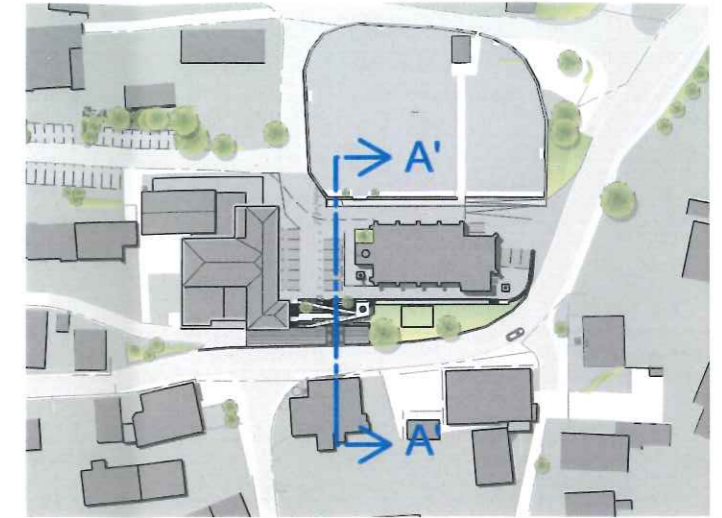
der inhalt dieses planes ist geistiges eigentum von "koeberl doeringer architekten".
die urheber-, bild- und vervielfältigungsrechte für den entwurf und alle dazugehörigen entwürfe,
details, zeichnungen, modelle und dem bauwerk selbst liegen bei "koeberl doeringer architekten".
bei zuwiderhandlungen können beseitigungs- und schadensersatzansprüche geltend gemacht werden.



Sanierung Oberer Dorfplatz Neuschönau
Grundriss mit Treppe
M 1:200
11.12.2023

der inhalt dieses planes ist geistiges eigentum von "koeberl doeringer architekten".
die urheber-, bild- und vervielfältigungsrechte für den entwurf und alle dazugehörigen entwürfe,
details, zeichnungen, modelle und dem bauwerk selbst liegen bei "koeberl doeringer architekten".
bei zuwiderhandlungen können beseitigungs- und schadensersatzansprüche geltend gemacht werden.

Höhenentwicklung neu
Schnitt A'-A'



— neues Gelände
- - - bestehendes Urgelände



Sanierung Oberer Dorfplatz Neuschönau
Schnitt A'-A'
M 1:200
11.12.2023

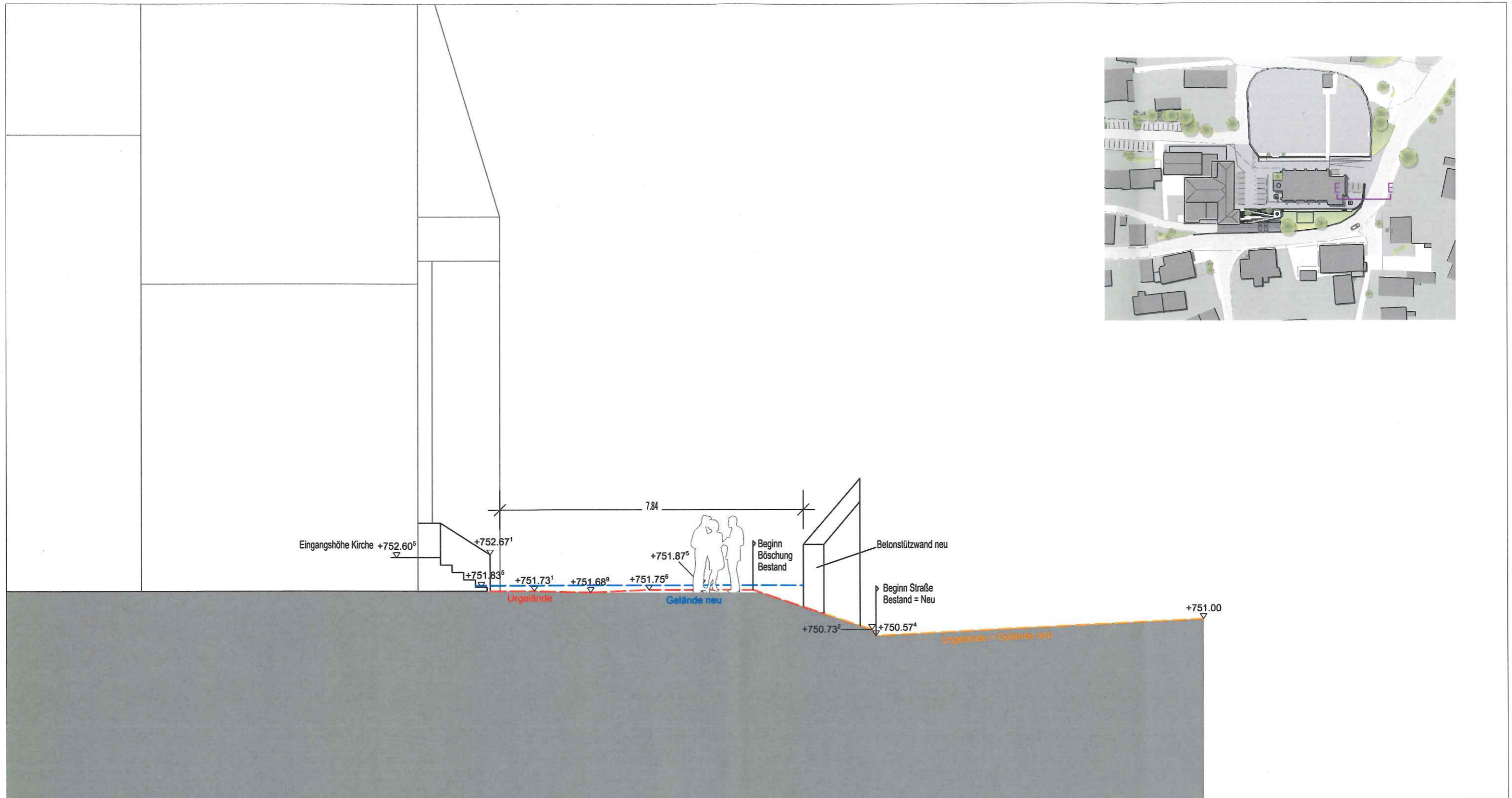
der inhalt dieses planes ist geistiges eigentum von "koeberl doeringer architekten".
die urheber-, bild- und vervielfältigungsrechte für den entwurf und alle dazugehörigen entwürfe,
details, zeichnungen, modelle und dem bauwerk selbst liegen bei "koeberl doeringer architekten".
bei zuwiderhandlungen können beseitigungs- und schadensersatzansprüche geltend gemacht werden.





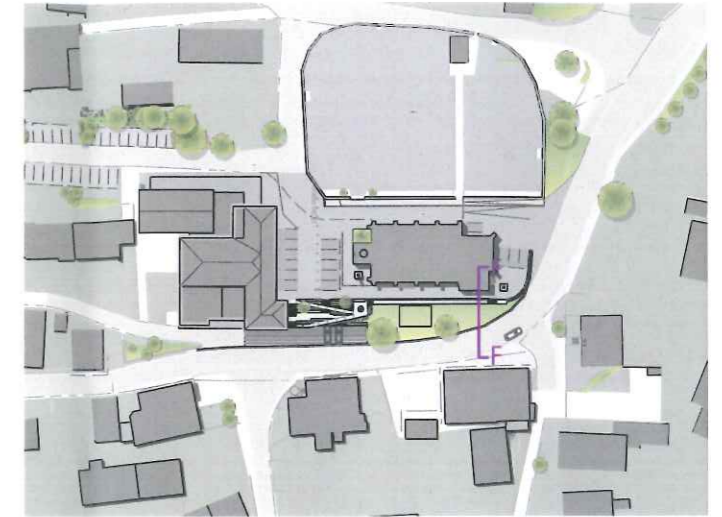
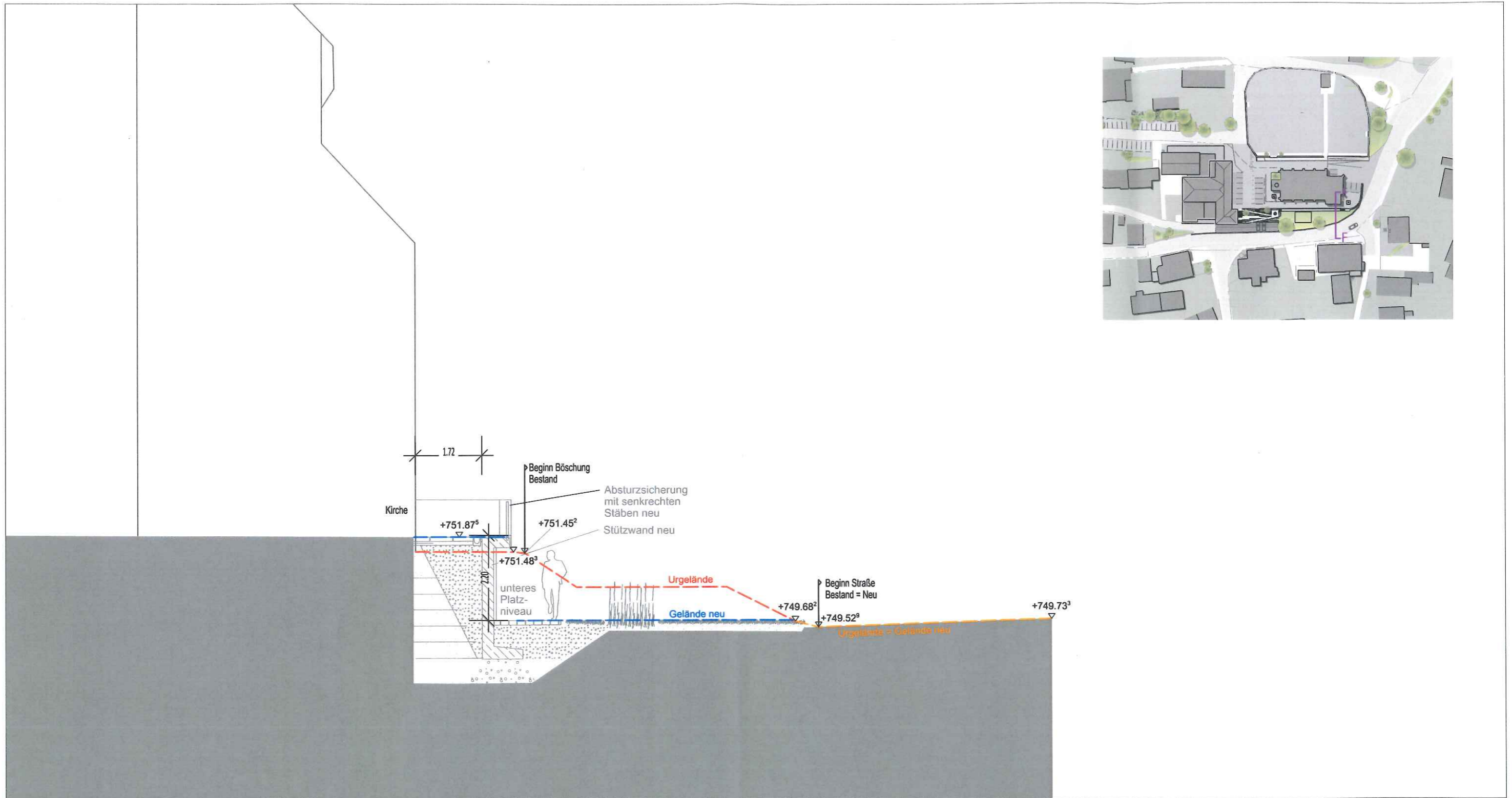
Sanierung Oberer Dorfplatz Neuschönau
Visualisierung
11.12.2023

der inhalt dieses planes ist geistiges eigentum von "koeberl doeringer architekten".
die urheber-, bild- und vervielfältigungsrechte für den entwurf und alle dazugehörigen entwürfe,
details, zeichnungen, modelle und dem bauwerk selbst liegen bei "koeberl doeringer architekten".
bei zuwiderhandlungen können beseitigungs- und schadensersatzansprüche geltend gemacht werden.



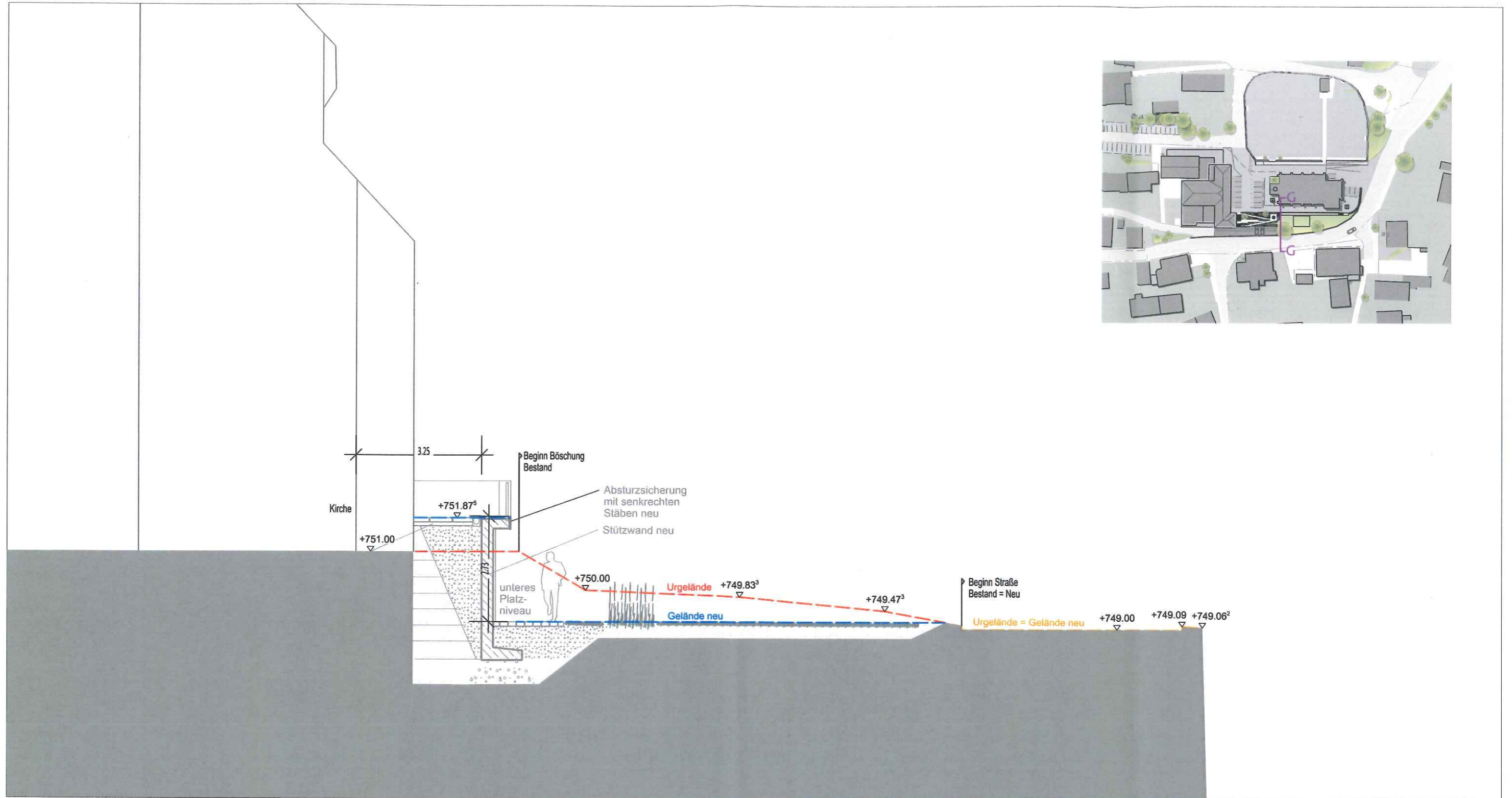
Sanierung Oberer Dorfplatz Neuschönau
 Schemaschnitt E-E
 M 1:100
 06.12.2023

der inhalt dieses planes ist geistiges eigentum von "koeberl doeringer architekten".
 die urheber-, bild- und vervielfältigungsrechte für den entwurf und alle dazugehörigen entwürfe,
 details, zeichnungen, modelle und dem bauwerk selbst liegen bei "koeberl doeringer architekten".
 bei zuwiderhandlungen können beseitigungs- und schadensersatzansprüche geltend gemacht werden.



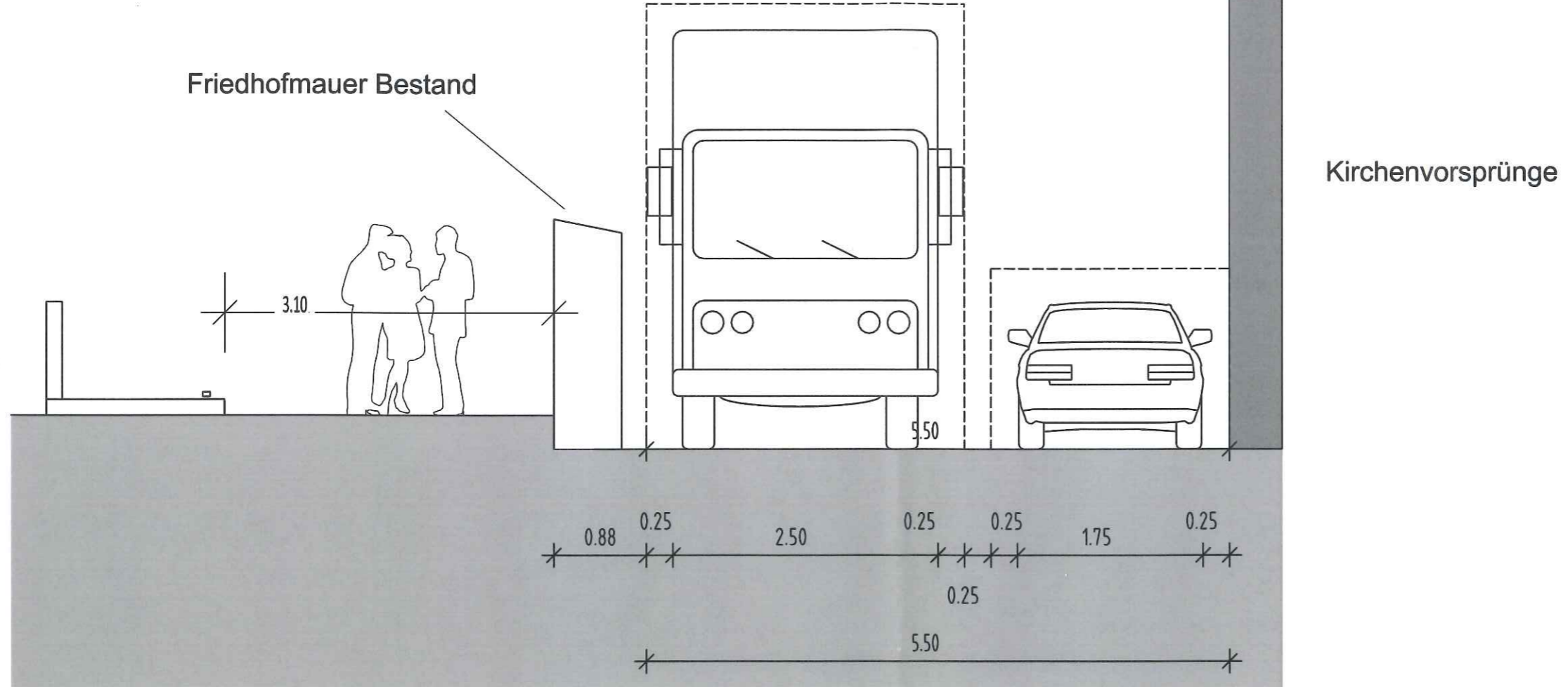
Sanierung Oberer Dorfplatz Neuschönau
 Schemaschnitt F-F
 M 1:100
 07.12.2023

der inhalt dieses planes ist geistiges eigentum von "koeberl doeringer architekten".
 die urheber-, bild- und vervielfältigungsrechte für den entwurf und alle dazugehörigen entwürfe,
 details, zeichnungen, modelle und dem bauwerk selbst liegen bei "koeberl doeringer architekten".
 bei zuwiderhandlungen können beseitigungs- und schadensersatzansprüche geltend gemacht werden.

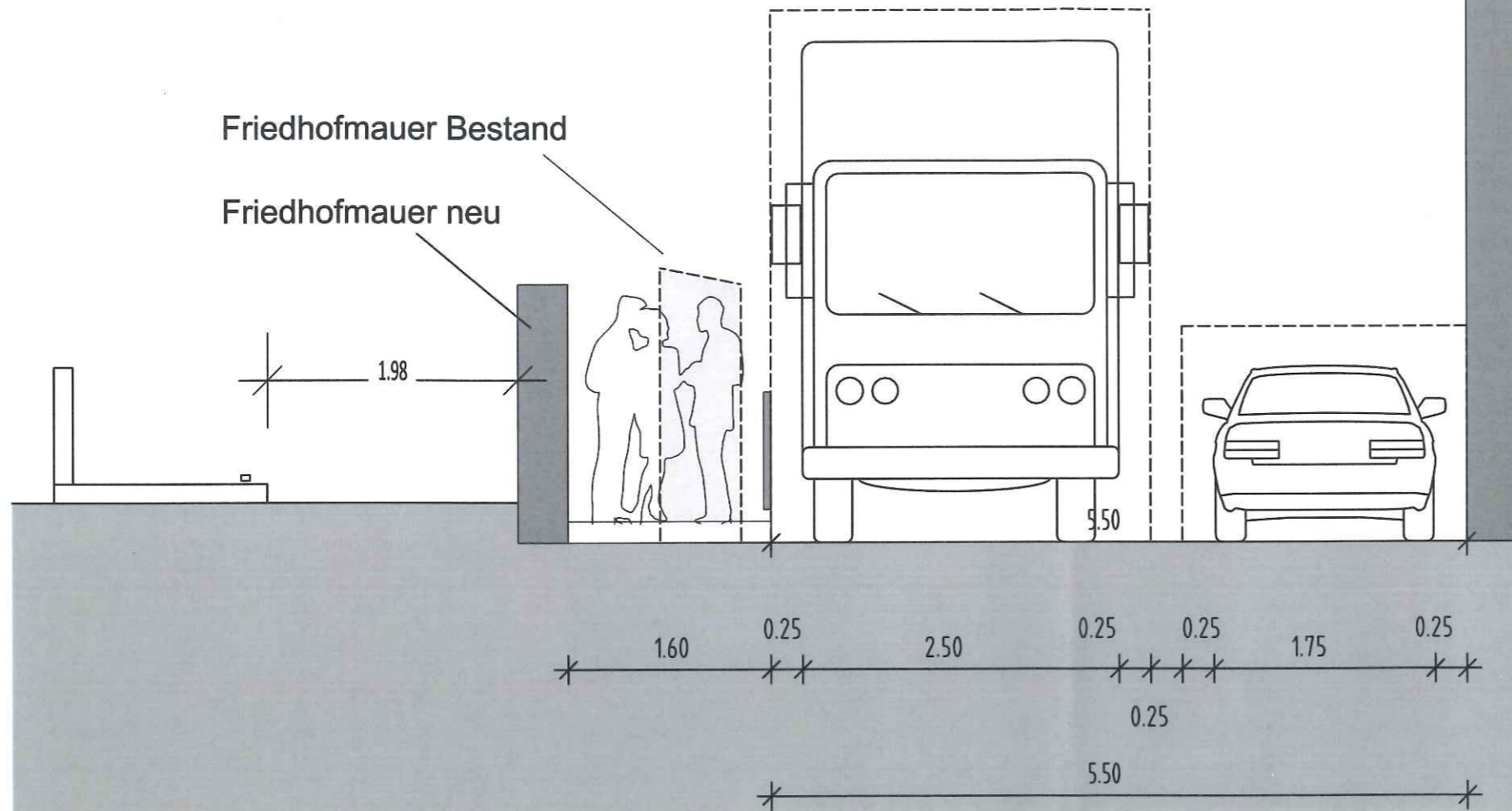


Sanierung Oberer Dorfplatz Neuschönau
Schemaschnitt G-G
M 1:100
07.12.2023

der inhalt dieses planes ist geistiges eigentum von "koeberl doeringer architekten".
die urheber-, bild- und vervielfältigungsrechte für den entwurf und alle dazugehörigen entwürfe,
details, zeichnungen, modelle und dem bauwerk selbst liegen bei "koeberl doeringer architekten".
bei zuwiderhandlungen können beseitigungs- und schadensersatzansprüche geltend gemacht werden.



Norm-Landstraße
 häufiger Querschnitt bei Ortsverbindungsstraßen
 oder Erschließungsstraßen
 Leistungsfähigkeit reicht bis zu 3000 Fahrzeugen,
 davon 60 Lkw pro Tag.



Kirchenvorsprünge

RQ 7,5 (Breite der befestigten Fläche beträgt 5,5 Meter)

Häufiger Querschnitt bei Ortsverbindungsstraßen oder Erschließungsstraßen in dünn besiedelten Gebieten. Leistungsfähigkeit reicht bis zu 3000 Fahrzeugen, davon 60 Lkw pro Tag.

